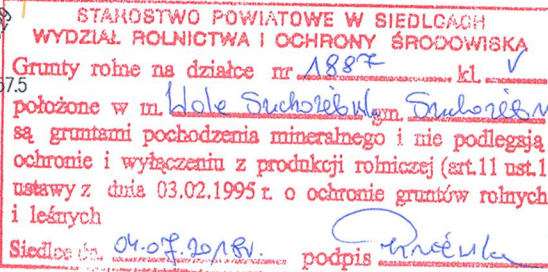


ADASTRE
sp. z o.o.

Biurowo Siedlcach: 08-110 Siedlce
ul. B-pa I. Świrskiego 60, II piętro, lokal 5
tel. 25 300 6012, 781 750 600

GEODETA UPRAWNIOMI
Jacek Tomasz Gao
Nr upr. GKG 18457
tel. 2 509 26 00 42

.....
imię i nazwisko wykonawcy, (nr uprawnień) geodety uprawnionego, który opracował mapę.



<p>Wyświadcza, że za niniejszy dokument został opłacony w wysokości 100 zł podatek akcyzowy i kwota należna została przelemana przez nadawcę pocztowy na rzecz państwa pocztowego, zgodnie z art. 101 § 1 pkt 1 lit. a) ustawy z dnia 13 lipca 2006 r. o towarach i usługach pocztowych</p>	
<p>Osoba prowadząca nadawczy urząd pocztowy lub osoba prowadząca nadawczy urząd pocztowy w imieniu nadawcy pocztowego</p>	<p>STANOWISKO POWATKOWYCH FORMALNOŚCI I KONTROLI P.1426.2016.485</p>
<p>Dziś, w dniu 2.03.2016 podpisano w obecności nadawcy pocztowego i osoby reprezentującej organ nadzoru pocztowego</p>	<p>Sędzia dnia 2.03.2016</p>

**ZA ZGODNOŚĆ
Z ORYGINAŁEM**

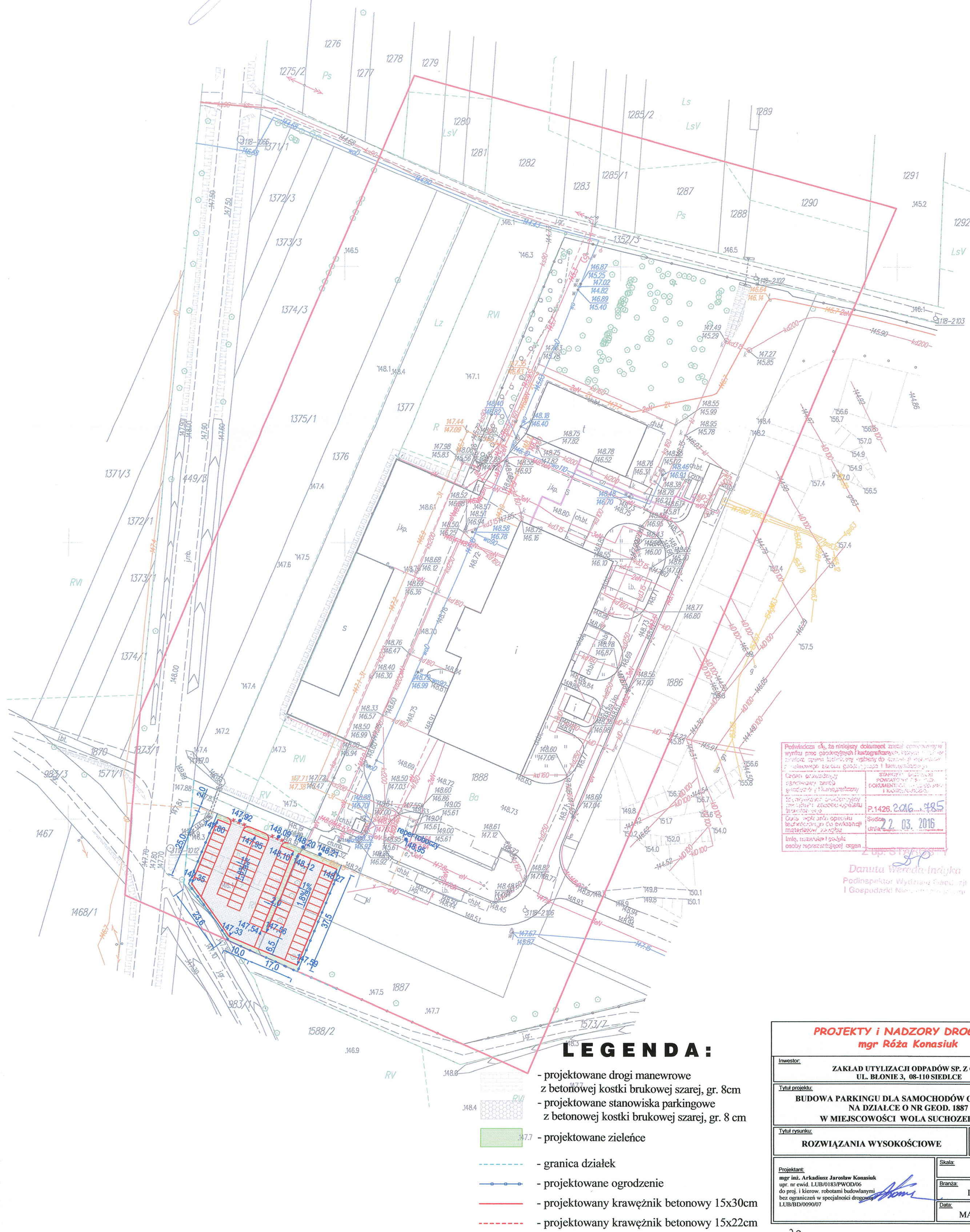
mgr inż. Arkadiusz Jarosław KONAS

LEGENDA:

- projektowane drogi manewrowe z betonowej kostki brukowej szarej, gr. 8cm
- projektowane stanowiska parkingowe z betonowej kostki brukowej szarej, gr. 8 cm
- projektowane zieleńce
- granica działek
- projektowane ogrodzenie
- projektowany krawężnik betonowy 15x30cm
- projektowany krawężnik betonowy 15x22cm

<p align="center">PROJEKTY I NADZORY DROGOWE mgr Róża Konasiuk</p>	
<p><u>Inwestor:</u></p> <p align="center">ZAKŁAD UTYLIZACJI ODPADÓW SP. Z O.O., UL. BŁONIE 3, 08-110 SIEDLCE</p>	
<p><u>Tytuł projektu:</u></p> <p align="center">BUDOWA PARKINGU DLA SAMOCHODÓW OSOBOWYCH NA DZIAŁCE O NR GEOD. 1887 W MIEJSCOWOŚCI WOLA SUCHOŻEBRSKA.</p>	
<p><u>Tytuł rysunku:</u></p> <p align="center">PROJEKT ZAGOSPODAROWANIA TERENU</p>	<p>Rys. 2</p>
<p><u>Projektant:</u></p> <p>mgr inż. Arkadiusz Jarosław Konasiuk upr. nr ewid. LUB/R/183/PWOD/06 do proj. i kierow. robotami budowlanymi bez ograniczeń w specjalności drogowej LUB/BD/09050/07</p> 	<p><u>Skala:</u></p> <p align="center">1:1000</p> <p><u>Branda:</u></p> <p align="center"><input type="checkbox"/> DROGOWA</p> <p><u>Data:</u></p> <p align="center">MARZEC 2018 r.</p>

MAPA DO CELÓW PROJEKTOWYCH	
Skala mapy 1:1000	
Godło arkusza mapy	7.173.31.03.2
Nazwa jedn. ewid.-ident.	SUCHOŻEBRY- 142810_2
Nazwa obrębu ewid.-ident.	WOLA SUCHOŻEBRSKA- 0018
Numer działki	1376, 1377, 1888
Ulica, nr	
Układ współrzędnych płaskich	2000/7
Układu wysokości	KRONSZTADT 86
Id. zgłoszenia pracy geod.	G6640.531.2016
Oznaczenie i informacje o służebnościach gruntowych mających wpływ na zagospodarowanie gruntów, zlokalizowanych w granicach projektowanej inwestycji.	Mapa sporządzona bez badania służebności gruntowych ujawnianych w księgach wieczystych.
Oznaczenie i symbol konturu użytku gruntowego, który nie jest ujawniony w bazie danych ewidencji gruntów i budynków.	
Oznaczenie granicy obszaru, który był przedmiotem aktualizacji.	
Data wykonania mapy (stan aktualny na dzień)	SIEDLCE, dn.16.03.2016r.
ASTRE	
Biurowo Siedlce: 08-110 Siedlce ul. B. pa l. Świerskiego 60, II piętro, lokal 5 tel. 23 661 11 11, 23 661 11 00	
GEODETA UPRAWNIENY Jacek Tomasz Gao Nr upr. GGK / 2457 tel. 0 509 26 00 00	



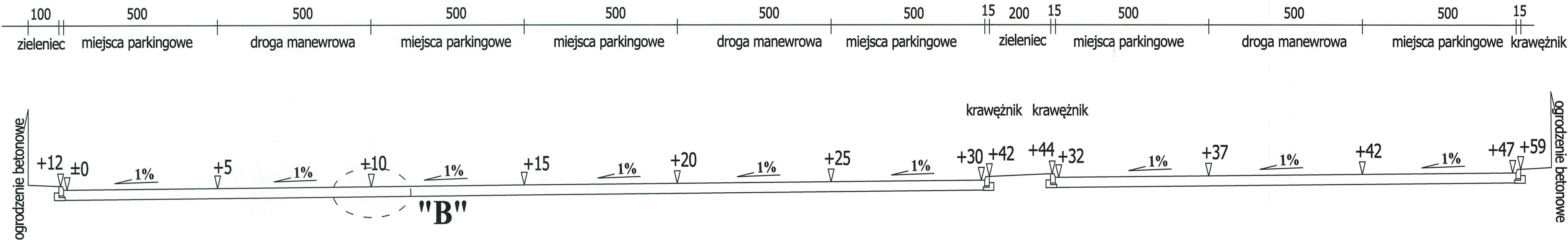
Podpisano: [Signature]
[Stamp]
P.1426.2016.485
22.03.2016
[Signature]
Danuta Weredzińska
Podinspektor Wydziału Geod. i
I Gospodarki Nieruchomościami

LEGENDA:

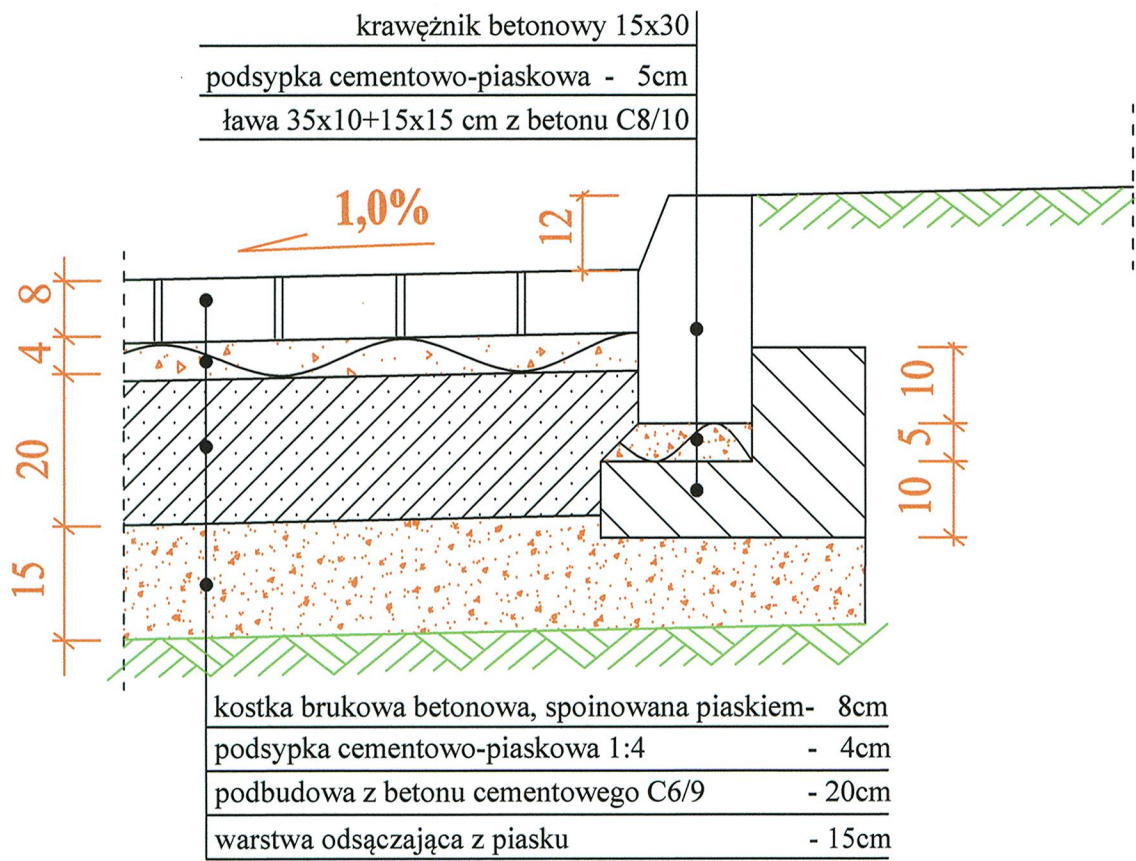
- projektowane drogi manewrowe z betonowej kostki brukowej szarej, gr. 8cm
- projektowane stanowiska parkingowe z betonowej kostki brukowej szarej, gr. 8 cm
- projektowane zieleńce
- granica działek
- projektowane ogrodzenie
- projektowany krawężnik betonowy 15x30cm
- projektowany krawężnik betonowy 15x22cm

PROJEKTY I NADZORY DROGOWE mgr Róża Konasiuk	
Investor:	ZAKŁAD UTYLIZACJI ODPADÓW SP. Z O.O., UL. BŁONIE 3, 08-110 SIEDLCE
Tytuł projektu:	BUDOWA PARKINGU DLA SAMOCHODÓW OSOBOWYCH NA DZIAŁCE O NR GEOD. 1887 W MIEJSCOWOŚCI WOLA SUCHOŻEBRSKA.
Tytuł rysunku:	ROZWIĄZANIA WYSOKOŚCIOWE
Projektant:	mgr inż. Arkadiusz Jarosław Konasiuk upr. nr ewid. LUB/0183/PWOD/06 do proj. i kierow. robotami budowlanymi bez ograniczeń w specjalności drogowej LUB/BD/0090/07
Skala:	1:500
Bransza:	DROGOWA
Data:	MARZEC 2018 r.

PRZEKRÓJ NORMALNY PRZEZ PARKING



SZCZEGÓŁ Z KRAWĘŻNIKIEM



PROJEKTY I NADZORY DROGOWE mgr Róża Konasiuk	
Inwestor: ZAKŁAD UTYLIZACJI ODPADÓW SP. Z O.O., UL. BŁONIE 3, 08-110 SIEDLCE	
Tytuł projektu: BUDOWA PARKINGU DLA SAMOCHODÓW OSOBOWYCH NA DZIAŁCE O NR GEOD. 1887 W MIEJSCOWOŚCI WOLA SUCHOZEBRSKA.	
Tytuł rysunku: PRZEKRÓJ NORMALNY I SZCZEGÓŁ KONSTRUKCYJNY	Rys. 4
Projektant: mgr inż. Arkadiusz Jarosław Konasiuk upr. nr ewid. LUB/0183/PWOD/06 do proj. i kierow. robotami budowlanymi bez ograniczeń w specjalności drogowej LUB/BD/0090/07	Skala: 1:100 i 1:50
Branża: DROGOWA	
Data: MARZEC 2018 r.	



ZAŁ. NR 1

OZNACZENIA
— Linie organizujące teren inwestycji
— Nieprzekształcana linia zabudowy

WOTOWNY SUCZAK
ul. Armii Czerwonej 11
80-005 Gdańsk

Niniejszy projekt stanowi
integralną część dokumentacji
inwestycyjnej nr 01/2023
NIEPRZEBUDOWAŁO GŁ. 01.01.01.01

Z PŁ. WOT. 1/2023
Z PŁ. WOT. 1/2023
INWESTYCYJNA DOKUMENTACJA

Polina Bismarcka

[Signature]

